

AKTIVITÄT

PFLANZEN

PREISE

LEISTUNGEN

WILLKOMMEN

KONTAKTE



[Skifahren Tessin www.campoblenio.ch](http://www.campoblenio.ch)



Genossenschaft
für touristische Einrichtungen Campo Blenio-
Ghirone
Via Cristallina 48
6720 Campo Blenio

+41 91 872 21 15
info@campoblenio.ch

SPEISEKARTE

AKTIVITÄT

PFLANZEN

PREISE

LEISTUNGEN

WILLKOMMEN

KONTAKTE

SPONSOR

ORGANIGRAMM

IMPRESSUM

DATENSCHUTZRICHTLINIE

UNSERE HAUPTUNTERSTÜTZER



Comune di Blenio

RAIFFEISEN

la Mobiliare



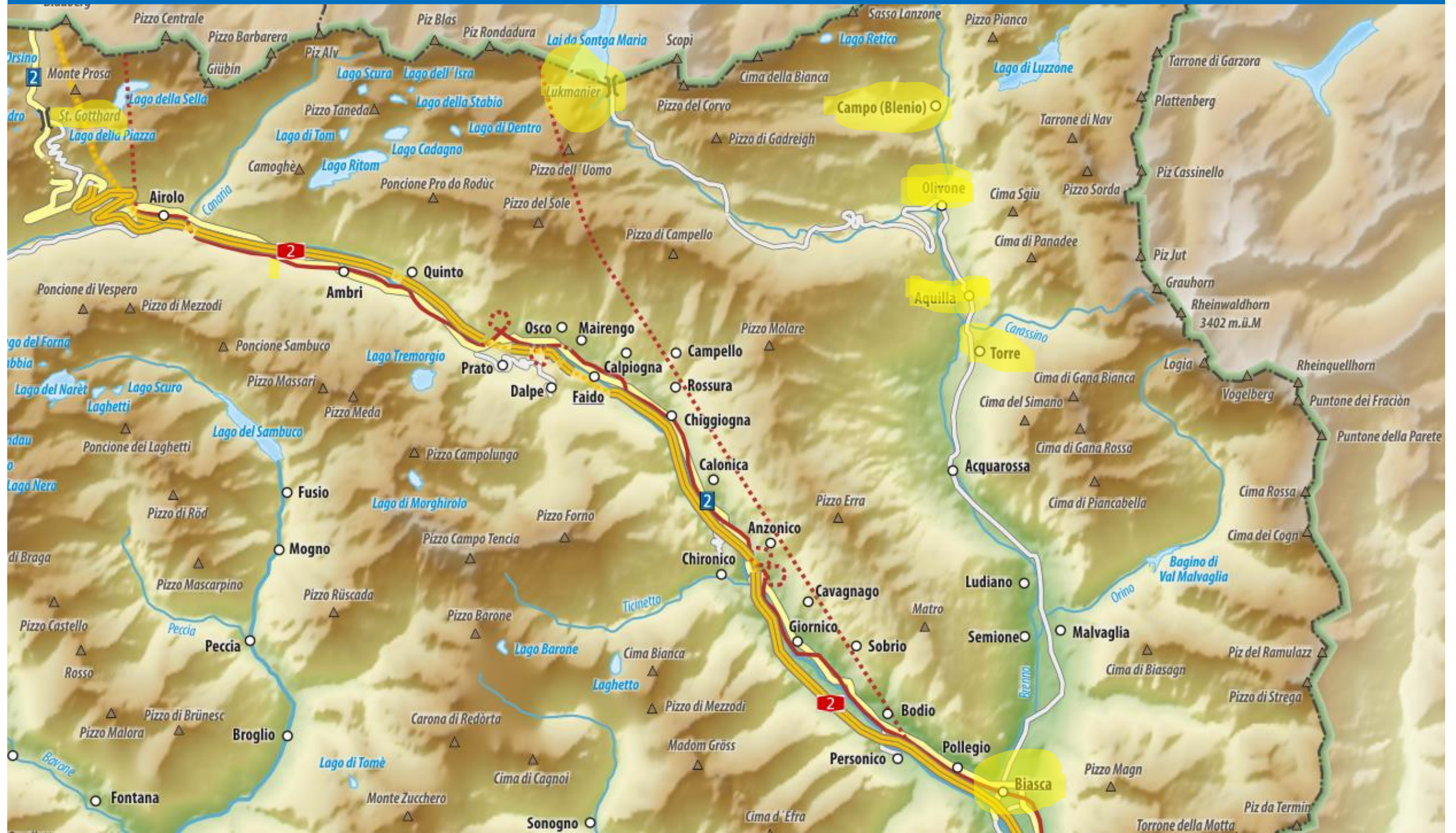
CAFFÈ
CHICCO
DORO

Folgen Sie uns auf unseren sozialen Medien



Teilen Sie mit uns Ihre glücklichen Momente im Schnee
von Campo Blenio mit dem Hashtag

#Campoblenio



2 km

Piz Mäler (2790 m)

Piz Paradis (2884 m)

Piz Serengia (2986 m)

Piz Blas (3019 m)

Piz Rondadura (3016 m)

Piz Lai Blau (2961 m)

Piz Gannaretsch (3040 m)

Piz Gierm (2937 m)

Piz Garviel (2738 m)

Piz Vallatscha (3109 m)

Scopi (3190 m)

Cima del Muro (2522 m)

Punta del Corvo (2752 m)

Sasso (2213 m)

Pizzo di Cadreigh (2510 m)

Schlucht beim Lukmanierpass

Sorgente del Brenno

Pizzo Colombe (2544 m)

Groce Portera

Passo Comasnengo (2524 m)

Pizzo del Sole (2773 m)

Uomo del Prùch (2476 m)

Pizzo Predèlp (2585 m)

Pizzo di Campello (2660 m)

Mairengo

Dalpe

Cascata Piumogna

Pizzo Molare (2585 m)

Pizzo di Nara (2231 m)

Punta di Larescia / Cima Gorda

Poncione di Mezzo (2471 m)

Ponto Valentino

Castro

In diesem Gebiet suchen

Komoot.com mit cc Openstreetmap

Lago Retico

Capanna Boverina

Dötra

Campo (Blenio)

Diga di Carassina

Aquila

Torre

Wasserfall

Greinapass

Capanna Motterascio

Pizzo Pianca (2377 m)

Torrone di Nav (2832 m)

Capanna Adula UTOE

Capanna Quarnei

Greina

Pizzo Coroi (2785 m)

Pizzo Coroi (2785 m)

Torno (2556 m)

Vernokhömer (3043 m)

Pizzo Cassinello (3103 m)

Pizzo di Cassimoi (3129 m)

Piz Jut (3129 m)

Grauhorn (3260 m)

Forca di Casséo (2654 m)

Lögia (3080 m)

Vogelberg (3218 m)

Sicht auf greina ebene

Terrihütte

Piz Canal (2846 m)

Piz Terri (3149 m)

Piz Alpettas (2978 m)

Piz Scharboda (3122 m)

Torno (2556 m)

Wasserfall Cassineltobel

Pizzo Cassinello (3103 m)

Pizzo di Cassimoi (3129 m)

Piz Jut (3129 m)

Grauhorn (3260 m)

Adula-Rheinwaldhorn (3402 m)

Lögia (3080 m)

Vogelberg (3218 m)

Piz Ufflern (3151 m)

Pizzo Coroi (2785 m)

Pizzo Coroi (2785 m)

Piz Alpettas (2978 m)

Piz Scharboda (3122 m)

Torno (2556 m)

Vernokhömer (3043 m)

Pizzo Cassinello (3103 m)

Pizzo di Cassimoi (3129 m)

Piz Jut (3129 m)

Grauhorn (3260 m)

Adula-Rheinwaldhorn (3402 m)

Lögia (3080 m)

Vogelberg (3218 m)

Piz Ufflern (3151 m)

Piz Ufflern (3151 m)

Pizzo Coroi (2785 m)

Pizzo Coroi (2785 m)

Piz Alpettas (2978 m)

Piz Scharboda (3122 m)

Torno (2556 m)

Vernokhömer (3043 m)

Pizzo Cassinello (3103 m)

Pizzo di Cassimoi (3129 m)

Piz Jut (3129 m)

Grauhorn (3260 m)

Adula-Rheinwaldhorn (3402 m)

Lögia (3080 m)

Vogelberg (3218 m)

Piz Ufflern (3151 m)

Piz Ufflern (3151 m)

Pizzo Coroi (2785 m)

Pizzo Coroi (2785 m)

Piz Alpettas (2978 m)

Piz Scharboda (3122 m)

Torno (2556 m)

Vernokhömer (3043 m)

Pizzo Cassinello (3103 m)

Pizzo di Cassimoi (3129 m)

Piz Jut (3129 m)

Grauhorn (3260 m)

Adula-Rheinwaldhorn (3402 m)

Lögia (3080 m)

Vogelberg (3218 m)

Piz Ufflern (3151 m)

Piz Ufflern (3151 m)

Pizzo Coroi (2785 m)

Pizzo Coroi (2785 m)

Piz Alpettas (2978 m)

Piz Scharboda (3122 m)

Torno (2556 m)

Vernokhömer (3043 m)

Pizzo Cassinello (3103 m)

Pizzo di Cassimoi (3129 m)

Piz Jut (3129 m)

Grauhorn (3260 m)

Adula-Rheinwaldhorn (3402 m)

Lögia (3080 m)

Vogelberg (3218 m)

Piz Ufflern (3151 m)

Piz Ufflern (3151 m)

Pizzo Coroi (2785 m)

Pizzo Coroi (2785 m)

Piz Alpettas (2978 m)

Piz Scharboda (3122 m)

Torno (2556 m)

Vernokhömer (3043 m)

Pizzo Cassinello (3103 m)

Pizzo di Cassimoi (3129 m)

Piz Jut (3129 m)

Grauhorn (3260 m)

Adula-Rheinwaldhorn (3402 m)

Lögia (3080 m)

Vogelberg (3218 m)

Piz Ufflern (3151 m)

Piz Ufflern (3151 m)

Pizzo Coroi (2785 m)

Pizzo Coroi (2785 m)

Piz Alpettas (2978 m)

Piz Scharboda (3122 m)

Torno (2556 m)

Vernokhömer (3043 m)

Pizzo Cassinello (3103 m)

Pizzo di Cassimoi (3129 m)

Piz Jut (3129 m)

Grauhorn (3260 m)

Adula-Rheinwaldhorn (3402 m)

Lögia (3080 m)

Vogelberg (3218 m)

Piz Ufflern (3151 m)

Piz Ufflern (3151 m)

Pizzo Coroi (2785 m)

Pizzo Coroi (2785 m)

Piz Alpettas (2978 m)

Piz Scharboda (3122 m)

Torno (2556 m)

Vernokhömer (3043 m)

Pizzo Cassinello (3103 m)

Pizzo di Cassimoi (3129 m)

Piz Jut (3129 m)

Grauhorn (3260 m)

Adula-Rheinwaldhorn (3402 m)

Lögia (3080 m)

Vogelberg (3218 m)

Piz Ufflern (3151 m)

Piz Ufflern (3151 m)

Pizzo Coroi (2785 m)

Pizzo Coroi (2785 m)

Piz Alpettas (2978 m)

Piz Scharboda (3122 m)

Torno (2556 m)

Vernokhömer (3043 m)

Pizzo Cassinello (3103 m)

Pizzo di Cassimoi (3129 m)

Piz Jut (3129 m)

Grauhorn (3260 m)

Adula-Rheinwaldhorn (3402 m)

Lögia (3080 m)

Vogelberg (3218 m)

Piz Ufflern (3151 m)

Piz Ufflern (3151 m)

Pizzo Coroi (2785 m)

Pizzo Coroi (2785 m)

Piz Alpettas (2978 m)

Piz Scharboda (3122 m)

Torno (2556 m)

Vernokhömer (3043 m)

Pizzo Cassinello (3103 m)

Pizzo di Cassimoi (3129 m)

Piz Jut (3129 m)

Grauhorn (3260 m)

Adula-Rheinwaldhorn (3402 m)

Lögia (3080 m)

Vogelberg (3218 m)

Piz Ufflern (3151 m)

Piz Ufflern (3151 m)

Pizzo Coroi (2785 m)

Pizzo Coroi (2785 m)

Piz Alpettas (2978 m)

Piz Scharboda (3122 m)

Torno (2556 m)

Vernokhömer (3043 m)

Pizzo Cassinello (3103 m)

Pizzo di Cassimoi (3129 m)

Piz Jut (3129 m)

Grauhorn (3260 m)

Adula-Rheinwaldhorn (3402 m)

Lögia (3080 m)

Vogelberg (3218 m)

Piz Ufflern (3151 m)

Piz Ufflern (3151 m)

Pizzo Coroi (2785 m)

Pizzo Coroi (2785 m)

Piz Alpettas (2978 m)

Piz Scharboda (3122 m)

Torno (2556 m)

Vernokhömer (3043 m)

Pizzo Cassinello (3103 m)

Pizzo di Cassimoi (3129 m)

Piz Jut (3129 m)

Grauhorn (3260 m)

Adula-Rheinwaldhorn (3402 m)

Lögia (3080 m)

Vogelberg (3218 m)

Piz Ufflern (3151 m)

Piz Ufflern (3151 m)

Pizzo Coroi (2785 m)

Pizzo Coroi (2785 m)

Piz Alpettas (2978 m)

Piz Scharboda (3122 m)

Torno (2556 m)

Vernokhömer (3043 m)

Pizzo Cassinello (3103 m)

Pizzo di Cassimoi (3129 m)

Piz Jut (3129 m)

Grauhorn (3260 m)

Adula-Rheinwaldhorn (3402 m)

Lögia (3080 m)

Vogelberg (3218 m)

Piz Ufflern (3151 m)

Piz Ufflern (3151 m)

Pizzo Coroi (2785 m)

Pizzo Coroi (2785 m)

Piz Alpettas (2978 m)

Piz Scharboda (3122 m)

Torno (2556 m)

Vernokhömer (3043 m)

Pizzo Cassinello (3103 m)

Pizzo di Cassimoi (3129 m)

Piz Jut (3129 m)

Grauhorn (3260 m)

Adula-Rheinwaldhorn (3402 m)

Lögia (3080 m)

Vogelberg (3218 m)

Piz Ufflern (3151 m)

Piz Ufflern (3151 m)

Pizzo Coroi (2785 m)

Pizzo Coroi (2785 m)

Piz Alpettas (2978 m)

Piz Scharboda (3122 m)

Torno (2556 m)

Vernokhömer (3043 m)

Pizzo Cassinello (3103 m)

Pizzo di Cassimoi (3129 m)

Piz Jut (3129 m)

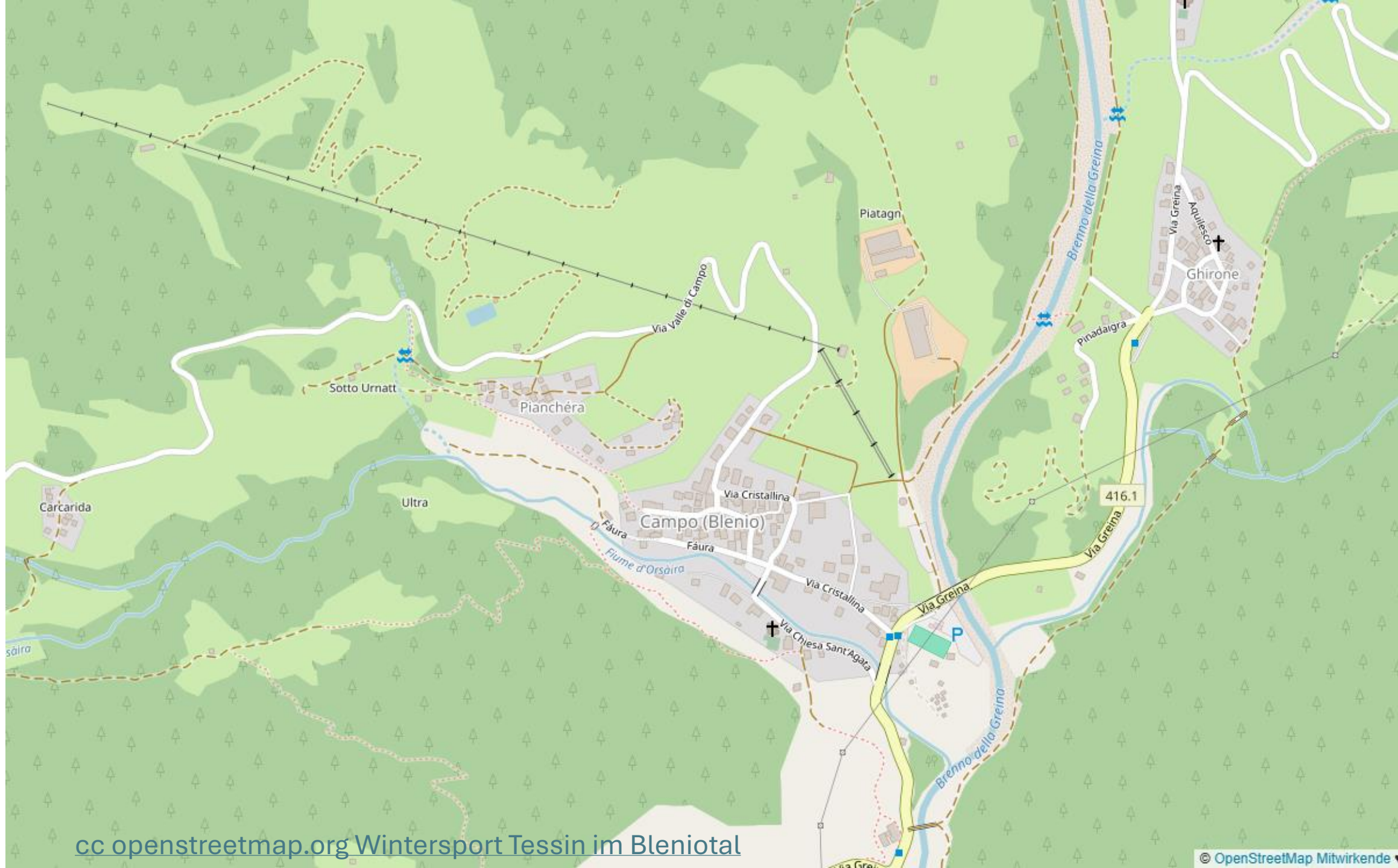
Grauhorn (3260 m)

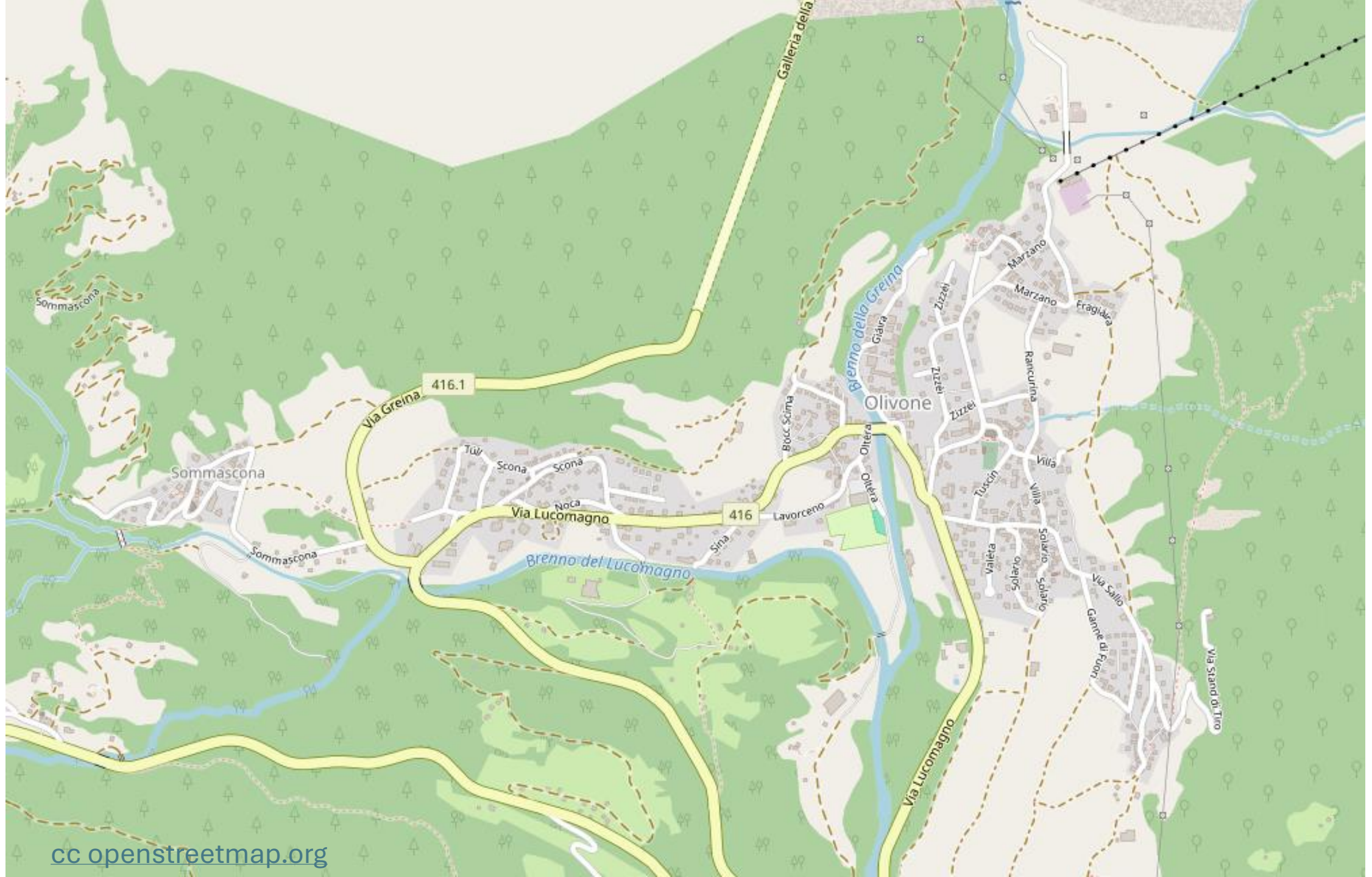
Adula-Rheinwaldhorn (3402 m)

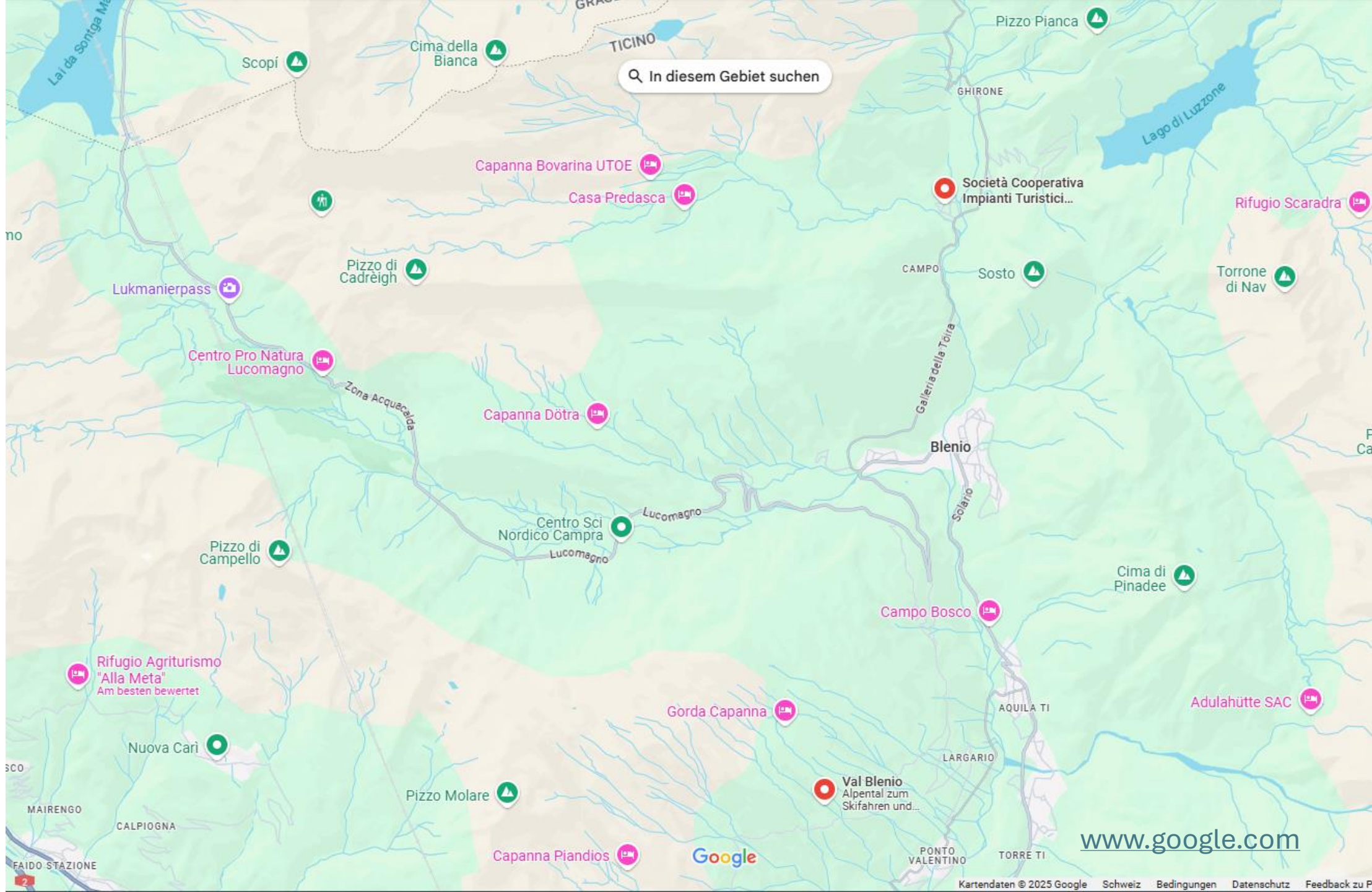
Lögia (3080 m)

Vogelberg (3218 m)

Piz Ufflern (3151 m)







In diesem Gebiet suchen

no

SCO

FAIDO STAZIONE



Lukmanierpass

Centro Pro Natura Lucomagno

Rifugio Agriturismo "Alla Meta" Am besten bewertet

Nuova Cari

CALPIOGNA

Pizzo di Campello

Pizzo di Cadreigh

Capanna Döttra

Centro Sci Nordico Campra Lucomagno

Pizzo Molare

Capanna Piandios

Cima della Bianca

Capanna Bovarina UTOE

Casa Predasca

TICINO

Lucomagno

Gorda Capanna

Google

CAMPO

Blenio

LARGARIO

PONTO VALENTINO

TORRE TI

Galleria della Toira

Solario

AQUILA TI

Pizzo Pianca

GHIRONE

Società Cooperativa Impianti Turistici...

Sosto

Campo Bosco

Val Blenio Alpental zum Skifahren und...

Lago di Luzzone

Cima di Pinadee

www.google.com

Rifugio Scaradra

Torrone di Nav

Adulahütte SAC



Ski & Snowboard

Die Skipisten von Campo Blenio sind perfekt für Familien und Anfänger und bieten eine sichere und einladende Umgebung. Der untere Teil des Gebiets, der von einer Doppelplatte bedient wird, ist dank seiner sanften Hänge ideal für Anfänger. Der obere Teil ist mit einem Skilift ausgestattet und bietet etwas anspruchsvollere Pisten, die für fortgeschrittenere Skifahrer geeignet sind.

Schlitten

Die 100 Meter lange Rodelbahn Campo Blenio mit Förderband ist ideal für Familien, die Winterspass suchen. Durch die Nähe zu den Verpflegungspunkten und dem Parkplatz ist es bequem und leicht zu erreichen und sorgt so für einen angenehmen und stressfreien Tag für Groß und Klein.

Langlaufen

Die 4,5 Kilometer lange Langlaufloipe schlängelt sich von der Alneid-Ebene bis zum malerischen Kiefernwald von Saracino. Ideal für Naturliebhaber, bietet es eine Route inmitten der Winterlandschaft. In der Skischule können Sie die nötige Ausrüstung für ein komplettes Erlebnis ausleihen.

Karte Tessin cc by sa Wikimedia Tschubby
Ausschnitt aus der sehr guten Schweizer Karte
Siehe auch Geografie Schweiz www.userlearn.ch

